

GOVERNO DO ESTADO



GOVERNO DO ESTADO DO CEARÁ
SECRETARIA DOS RECURSOS HÍDRICOS - SRH

PROJETO EXECUTIVO DE IRRIGAÇÃO POTI

VOLUME II ESTUDOS PEDOLÓGICOS

MAPAS ANEXOS II

VBA CONSULTORES
ENGENHARIA DE SISTEMA HIDRÍCOS


FORTALEZA- CE
JANEIRO DE 1990

65 76 77 78 37

GOVERNO DO ESTADO DO CEARÁ
SECRETARIA DE RECURSOS HÍDRICOS - SRH

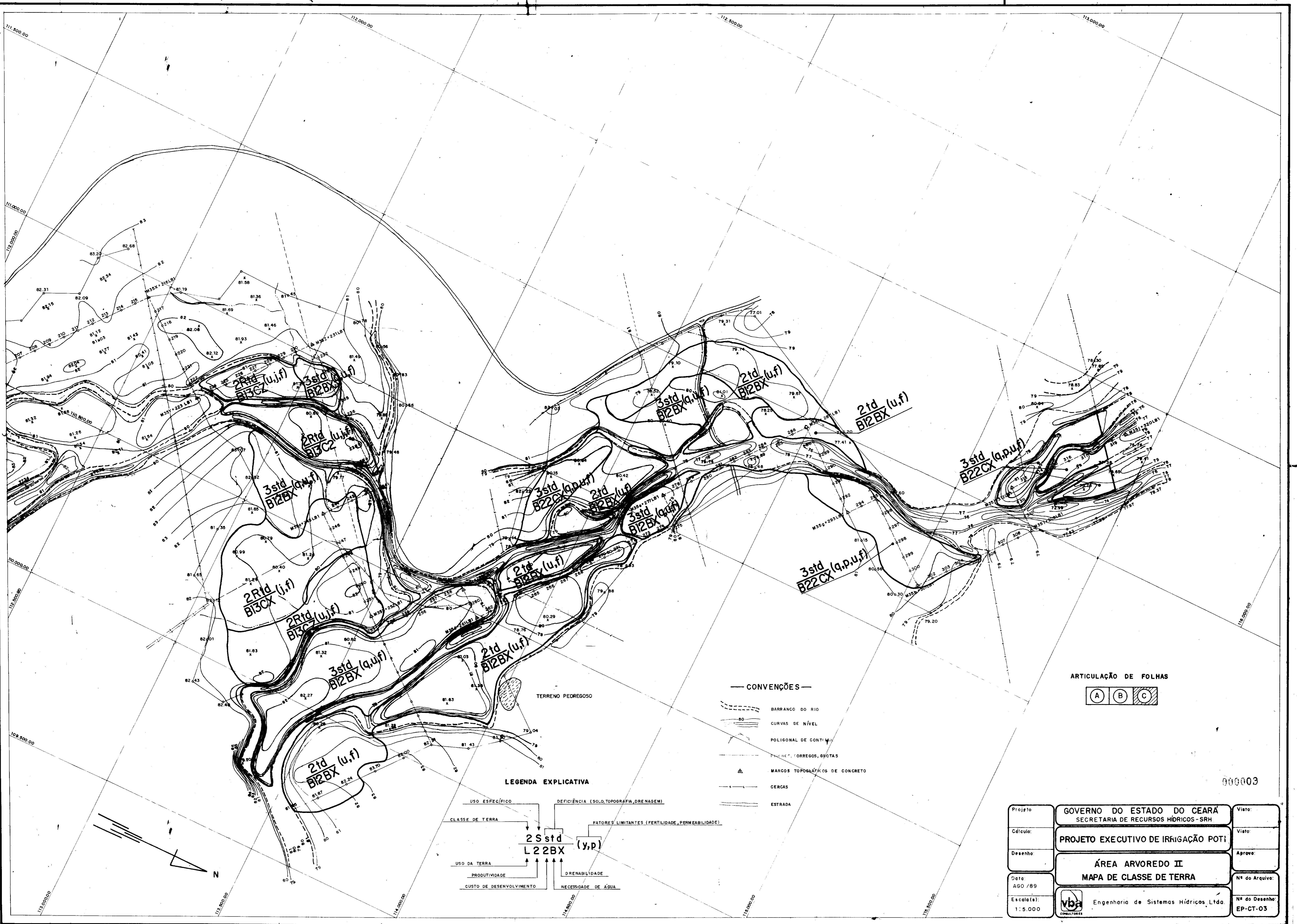
PROJETO EXECUTIVO DE IRRIGAÇÃO
POTI

VOLUME II - ESTUDOS
PEDOLÓGICOS
TOMO II - ANEXO II

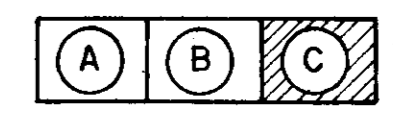


Lote 01080 - ~~Proj. X~~ Sem () Ind. ()
Projeto nº 0018/02/02/02
Volume _____
Ord. A1 _____ Ord. A3 _____
Ord. A2 _____ Ord. A4 _____
Ord. A0 _____ Outros _____





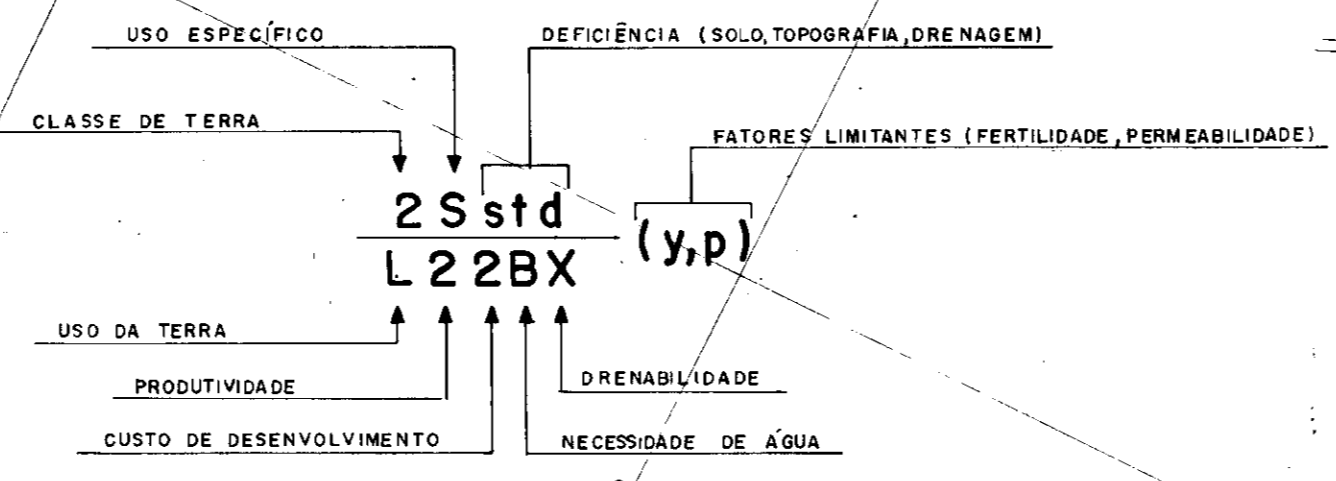
ARTICULAÇÃO DE FOLHAS



— CONVENÇÕES —

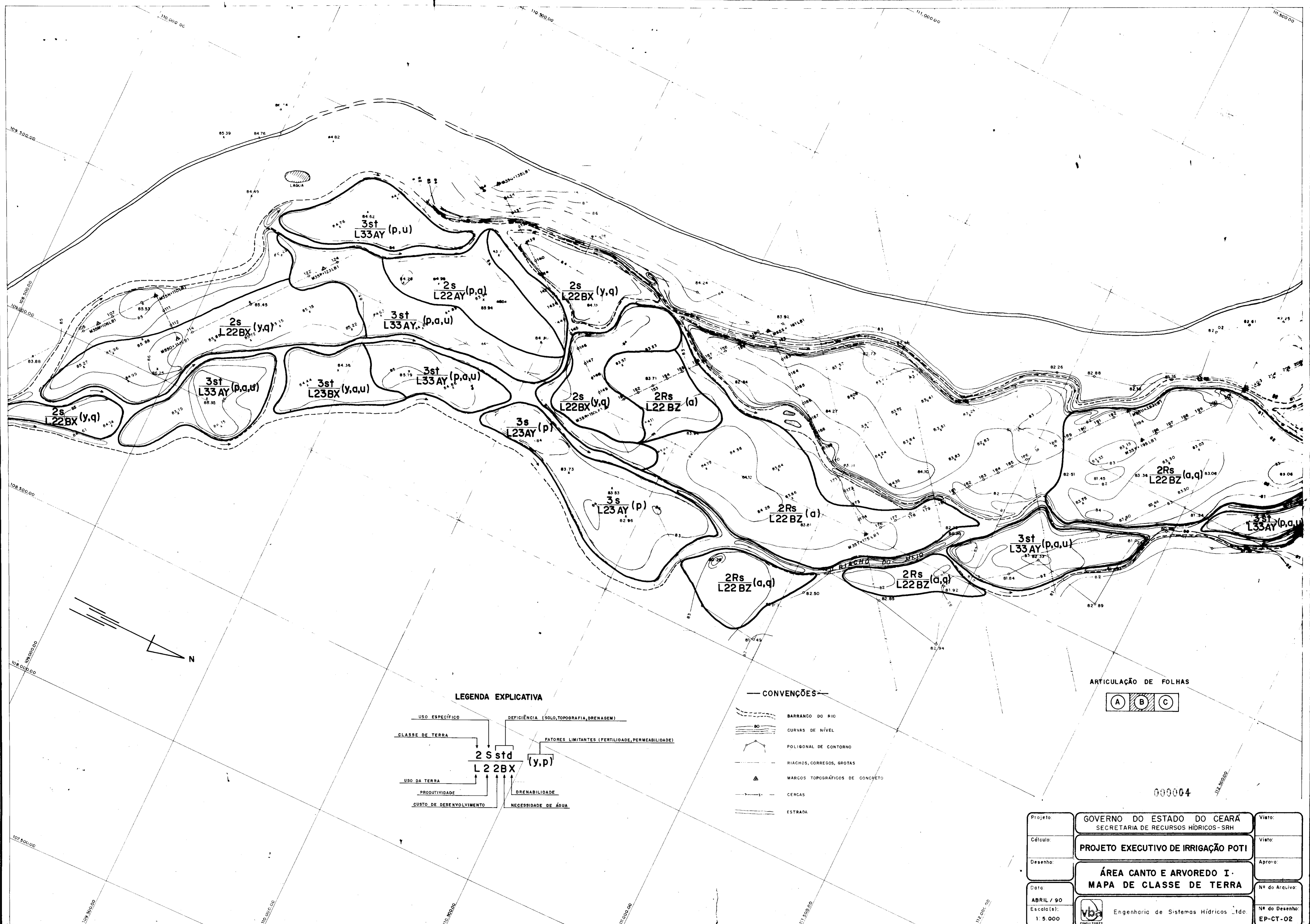
- BARRANCO DO RIO
- CURVAS DE NÍVEL
- POLIGONAL DE CONTÍVIA
- FISSURAS, TORREÇOS, GROTAS
- MARCOS TOPOGRÁFICOS DE CONCRETO
- CERCAS
- ESTRADA

LEGENDA EXPLICATIVA

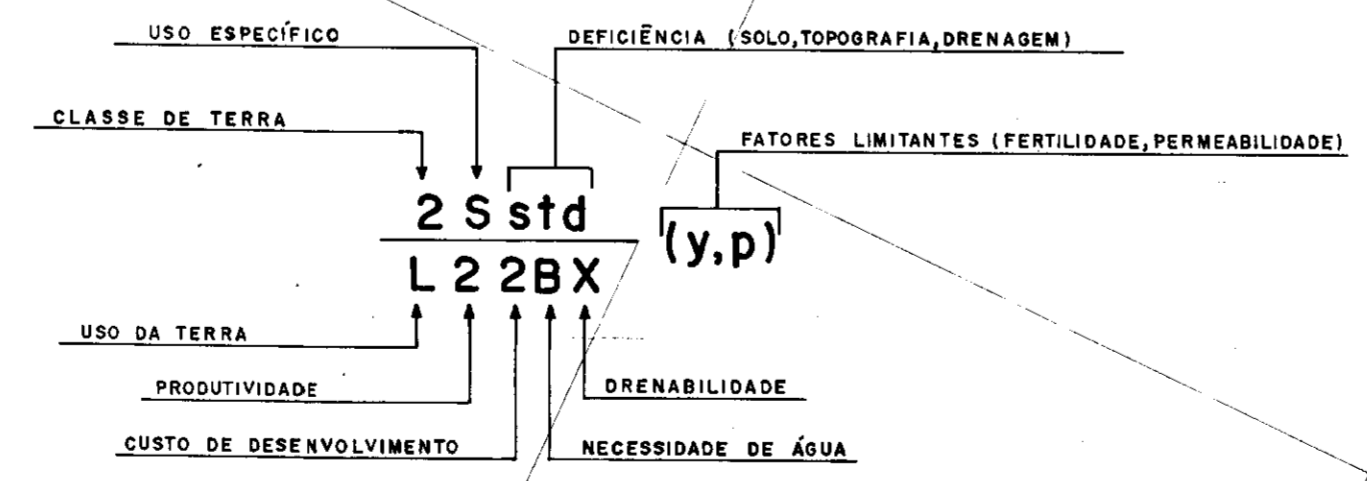


000003

Projeto	GOVERNO DO ESTADO DO CEARÁ SECRETARIA DE RECURSOS HÍDRICOS-SRH	Visto:
Cálculo:	PROJETO EXECUTIVO DE IRRIGAÇÃO POTI	Visto:
Desenho	ÁREA ARVOREDO II MAPA DE CLASSE DE TERRA	Aprova:
Data	AGO /89	Nº do Arquivo:
Escala(s):	1:5.000	Nº do Desenho:
	Engenharia de Sistemas Hídricos Ltda. CONSULTORES	EP-CT-03



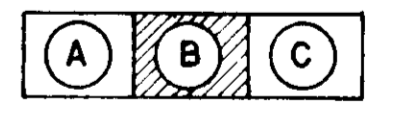
LEGENDA EXPLICATIVA



CONVENÇÕES

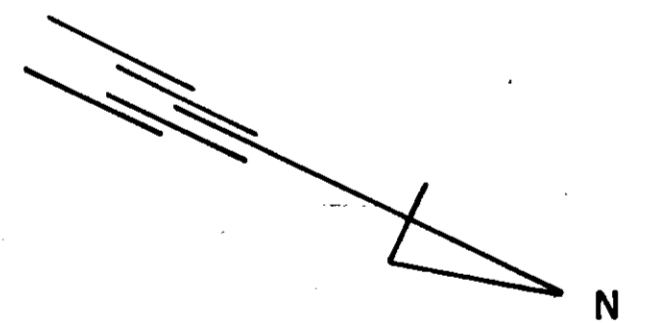
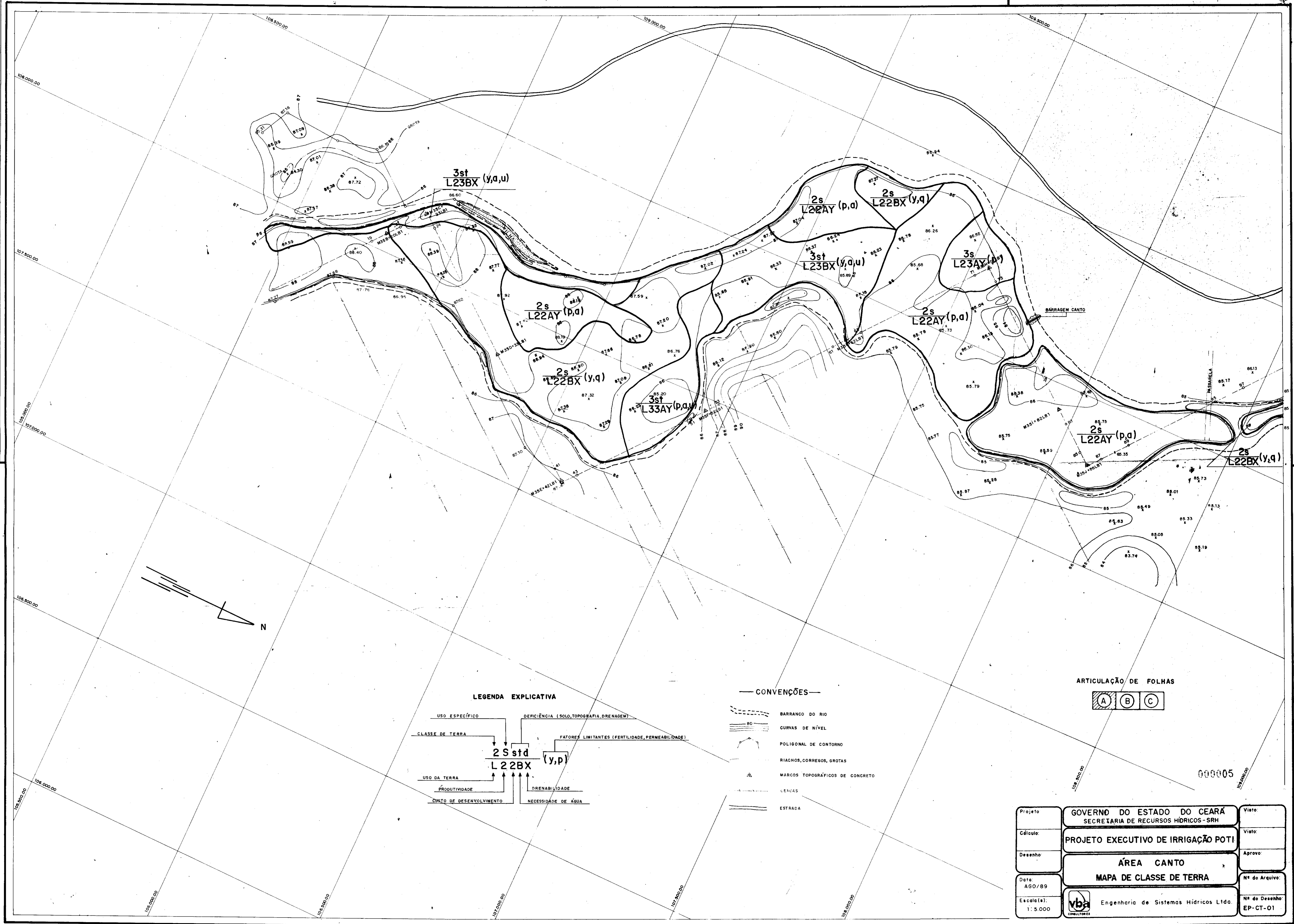
- BARRANCO DO RIO
- CURVAS DE NÍVEL
- POLIGONAL DE CONTORNO
- RIACHOS, CORREGOS, GROTAS
- MARCOS TOPOGRÁFICOS DE CONCRETO
- CERCAS
- ESTRADA

ARTICULAÇÃO DE FOLHAS

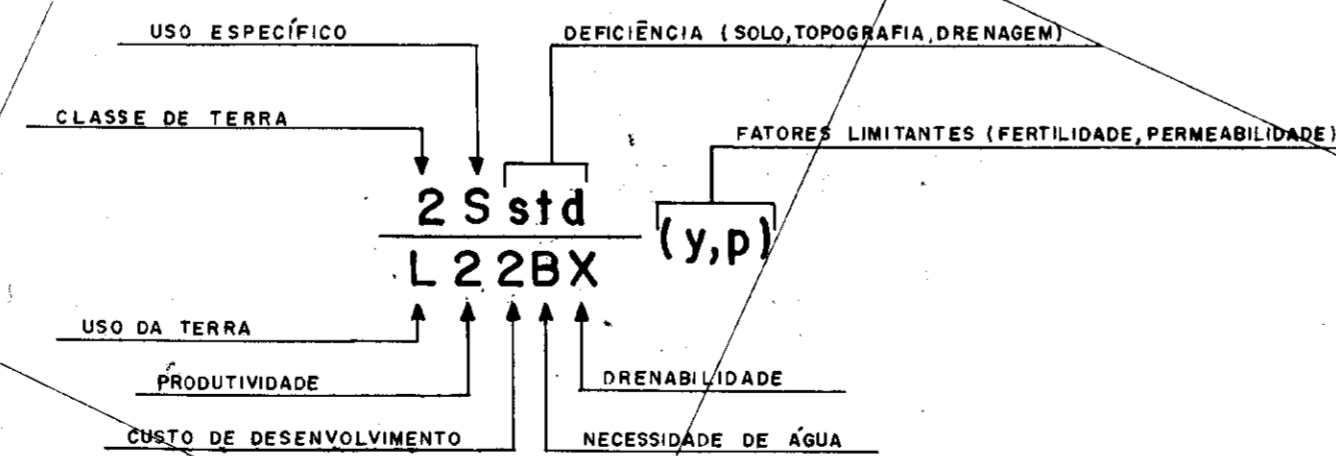


000004

Projeto	GOVERNO DO ESTADO DO CEARÁ SECRETARIA DE RECURSOS HÍDRICOS - SRH	Visto:
Cálculo:	PROJETO EXECUTIVO DE IRRIGAÇÃO POTI	Visto:
Desenho:	ÁREA CANTO E ARVOREDO I - MAPA DE CLASSE DE TERRA	Aprova:
Data:	ABRIL / 90	Nº do Arquivo:
Escala(s):	1 : 5.000	Nº do Desenho:
	Engenharia de Sistemas Hídricos Ltda	EP-CT-02



LEGENDA EXPLICATIVA



CONVENÇÕES

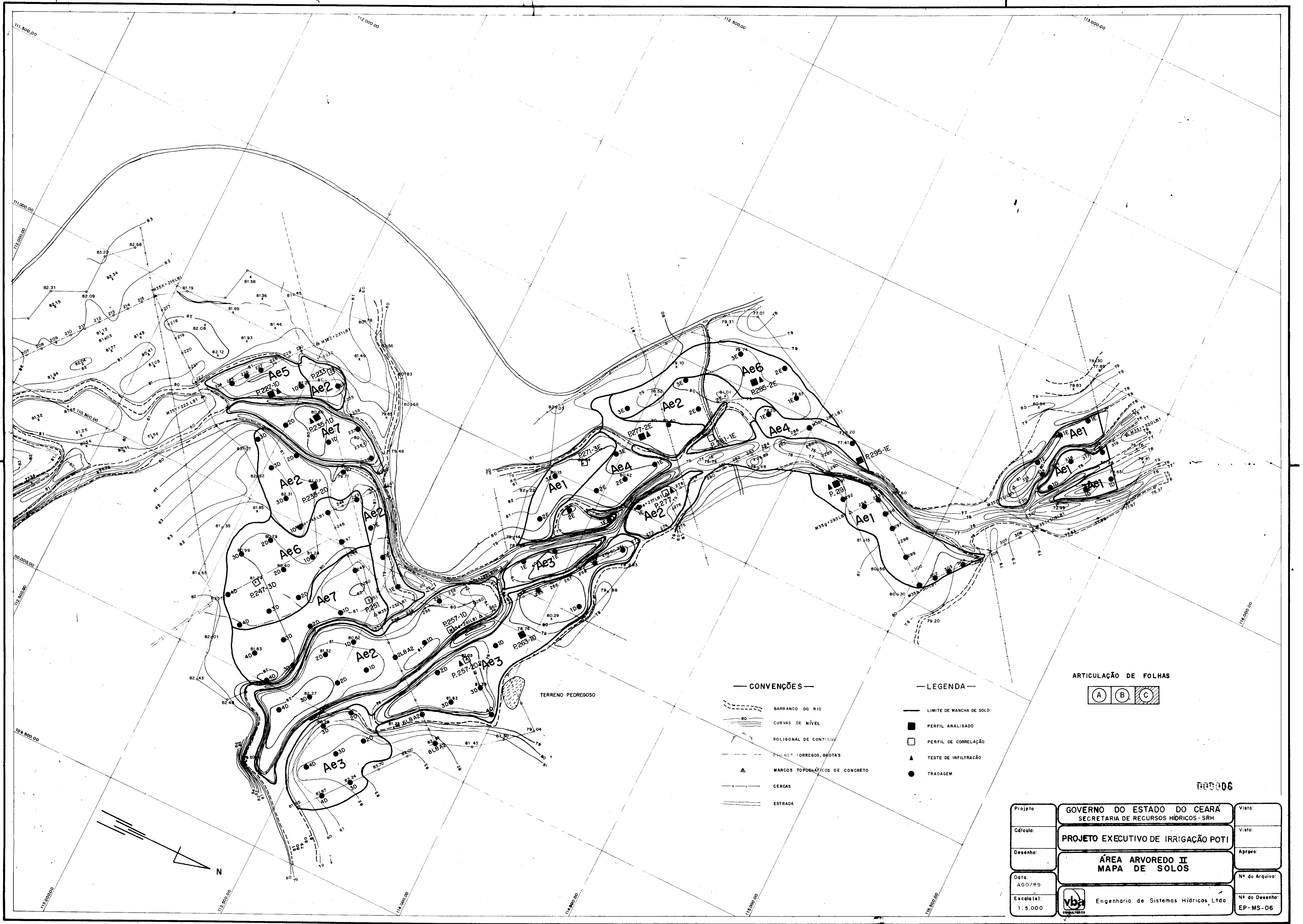
- BARRANCO DO RIO
- CURVAS DE NÍVEL
- POLIGONAL DE CONTORNO
- RIACHOS, CORREGOS, GROTAS
- MARCOS TOPOGRÁFICOS DE CONCRETO
- LENCAS
- ESTRADA

ARTICULAÇÃO DE FOLHAS



000005

Projeto	GOVERNO DO ESTADO DO CEARÁ SECRETARIA DE RECURSOS HÍDRICOS - SRH	Visto
Código	PROJETO EXECUTIVO DE IRRIGAÇÃO POTI	Visto
Desenho	ÁREA CANTO MAPA DE CLASSE DE TERRA	Aprovo
Data	AGO/89	Nº do Arquivo
Escala(s)	1:5.000	Nº do Desenho
	Engenharia de Sistemas Hídricos Ltda.	EP-CT-01



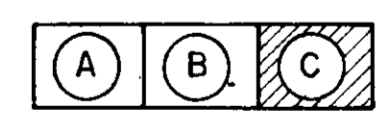
— CONVENÇÕES —

- BARRANCO DO RIO
- CURVAS DE NÍVEL
- POLIGONAL DE CONTÍNUO
- MARCOS TOPOGRÁFICOS DE CONCRETO
- CERCAS
- ESTRADA

— LEGENDA —

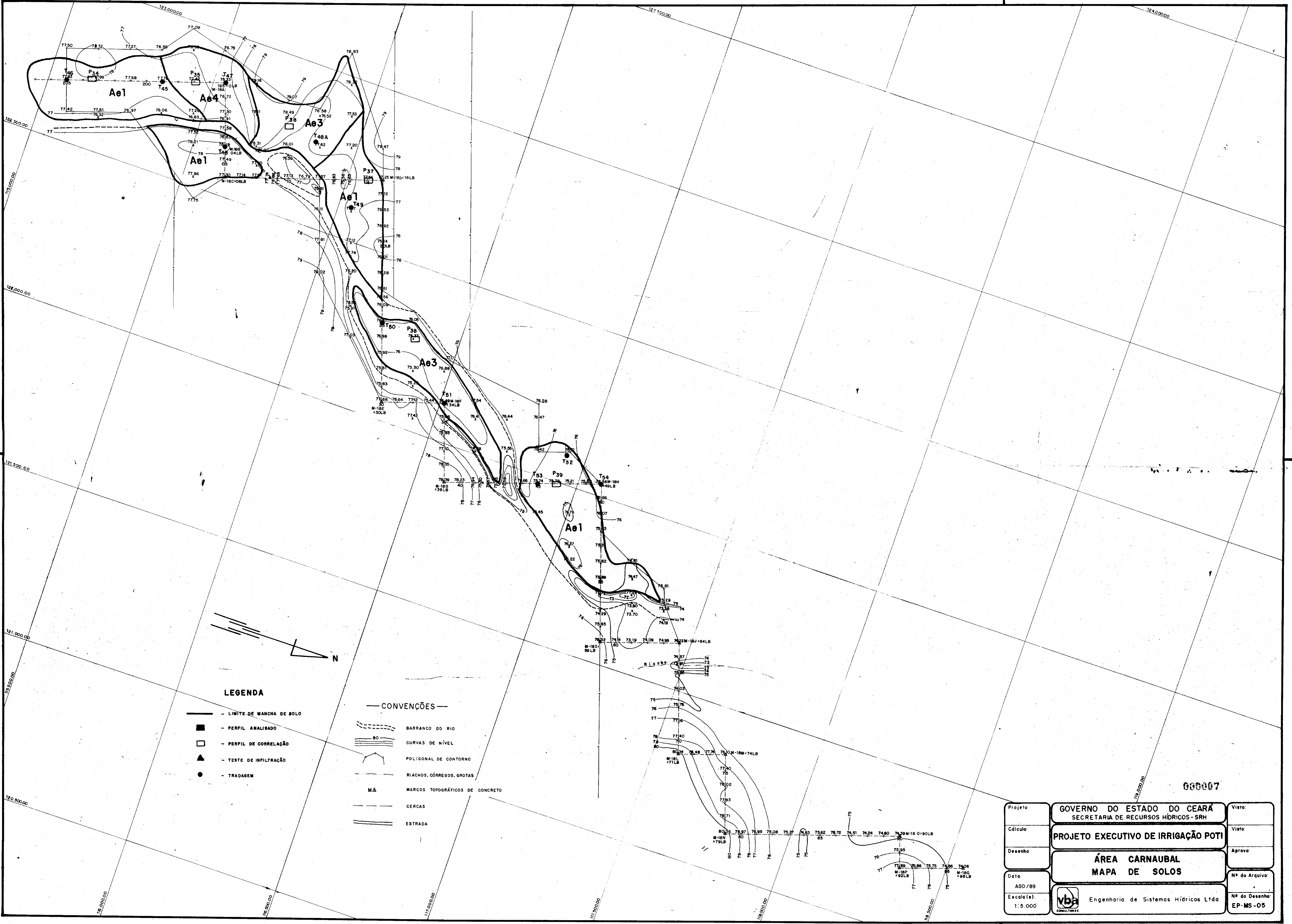
- LIMITE DE MANCHA DE SOLO
- PERFIL ANALISADO
- PERFIL DE CORRELAÇÃO
- TESTE DE INFILTRAÇÃO
- TRADAGEM

ARTICULAÇÃO DE FOLHAS



000006

Projeto:	GOVERNO DO ESTADO DO CEARÁ SECRETARIA DE RECURSOS HÍDRICOS - SRH	Visão:
Código:	PROJETO EXECUTIVO DE IRRIGAÇÃO POTI	Visão:
Desenho:	ÁREA ARVOREDO II MAPA DE SOLOS	Aprova:
Data:	AGO/89	Nº do Arquivo:
Escala(s):	1:5.000	Nº do Desenho:
	Engenharia de Sistemas Hídricos Ltda	EP-MS-06



LEGENDA

- LIMITE DE MANCHA DE SOLO
- — PERFIL ANALISADO
- — PERFIL DE CORRELAÇÃO
- ▲ — TESTE DE INFILTRAÇÃO
- — TRADAGEM

CONVENÇÕES

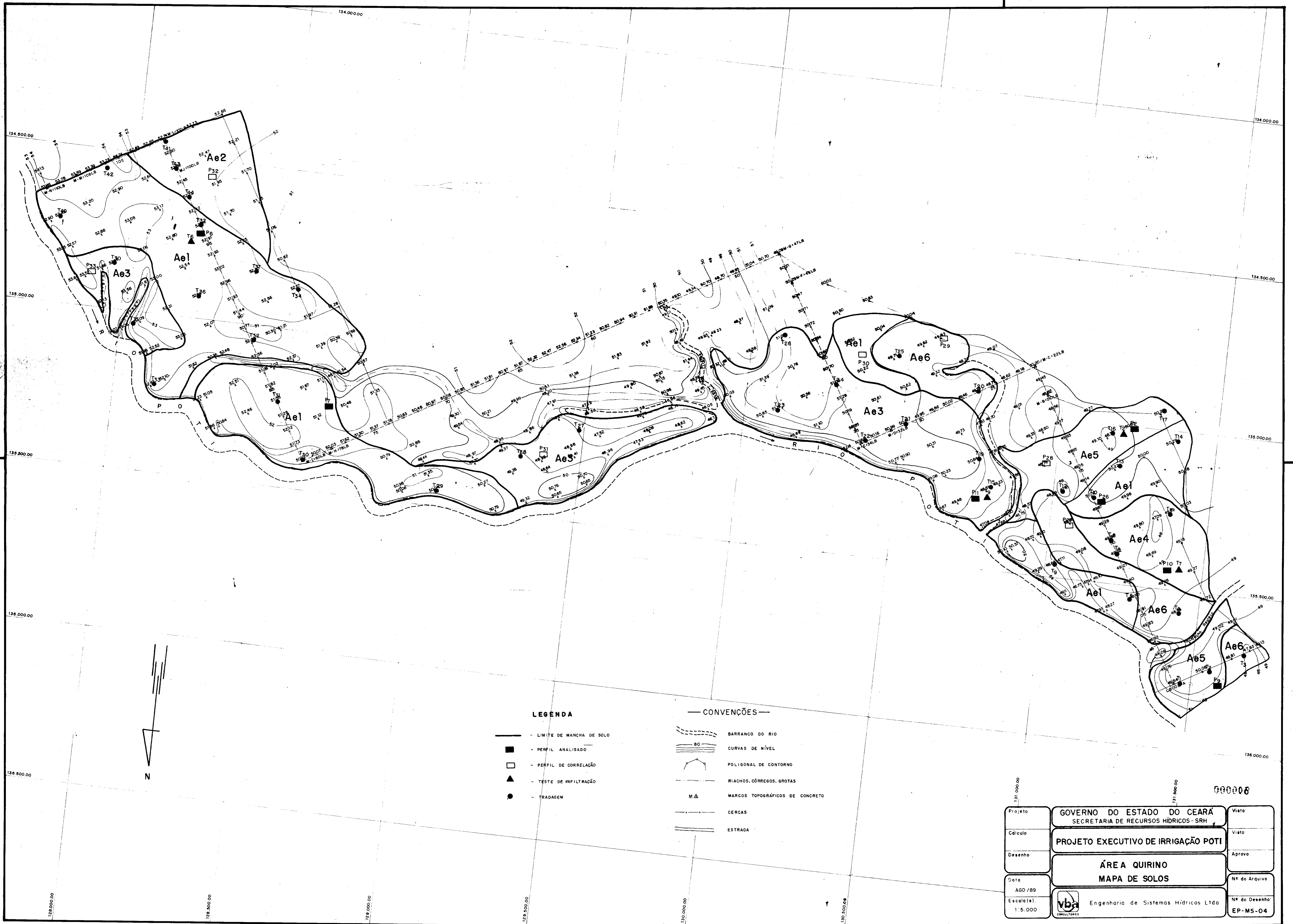
- BARRANCO DO RIO
- CURVAS DE NÍVEL
- POLIGONAL DE CONTORNO
- RIACHOS, CÓRREGOS, GROVAS
- M.A. — MARCOS TOPOGRÁFICOS DE CONCRETO
- CERCAS
- ESTRADA

000007

Projeto	GOVERNO DO ESTADO DO CEARÁ SECRETARIA DE RECURSOS HÍDRICOS-SRH	Visto:
Cálculo:	PROJETO EXECUTIVO DE IRRIGAÇÃO POTI	Visto:
Desenho	ÁREA CARNAUBAL MAPA DE SOLOS	Aprova:
Data	AGO/89	Nº do Arquivo:
Escala(s):	1:5.000	Nº do Desenho: EP-MS-05



Engenharia de Sistemas Hídricos Ltda.



LEGENDA

- LIMITE DE MANCHA DE SOLO
- - PERFIL ANALISADO
- - PERFIL DE CORRELAÇÃO
- ▲ - TESTE DE INFILTRAÇÃO
- - TRADAGEM

— CONVENÇÕES —

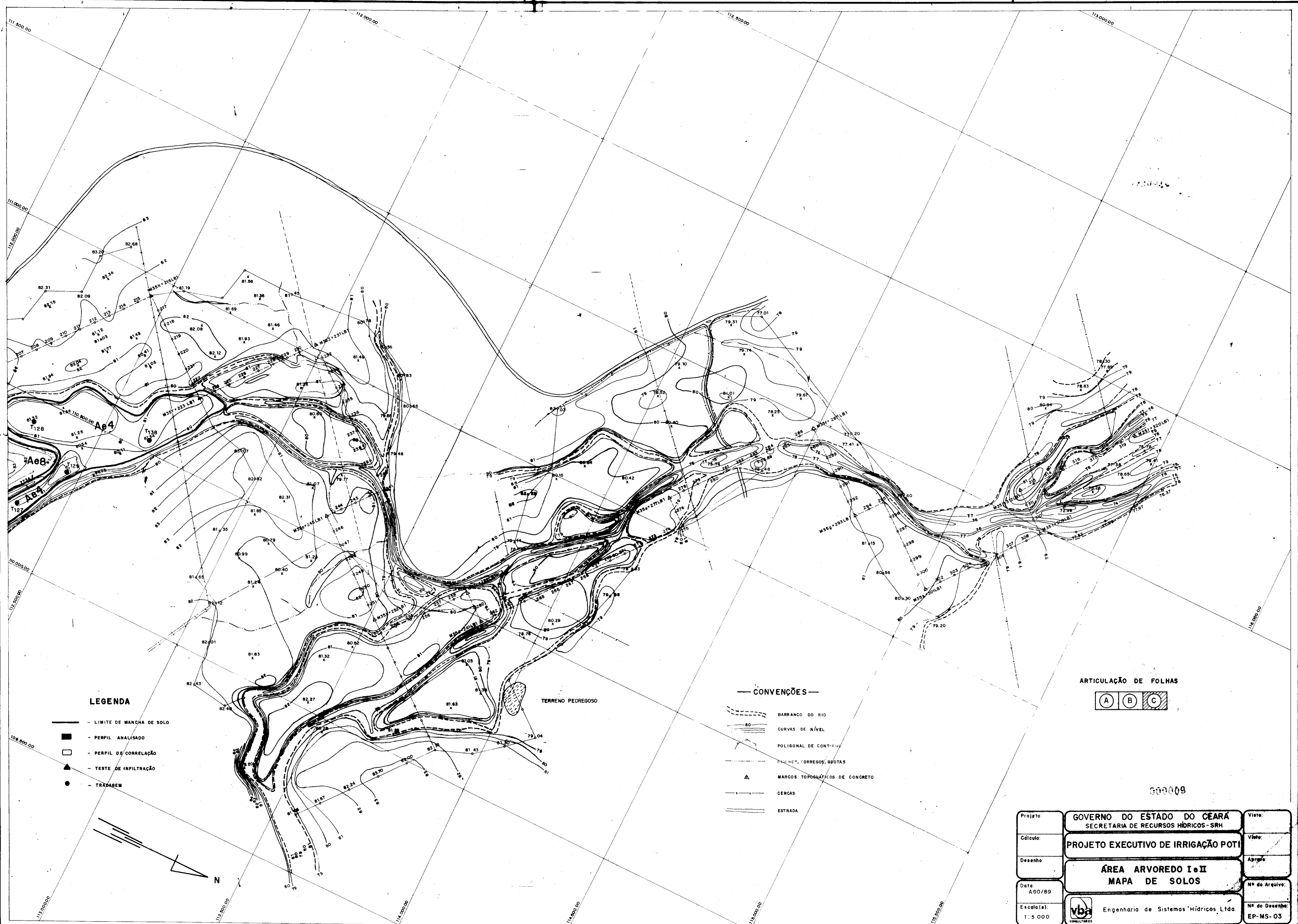
- BARRANCO DO RIO
- CURVAS DE NÍVEL
- POLIGONAL DE CONTORNO
- RIACHOS, CÓRREGOS, GROTAS
- M.▲ - MARCOS TOPOGRÁFICOS DE CONCRETO
- CERCAS
- ESTRADA



000008

Projeto	GOVERNO DO ESTADO DO CEARÁ SECRETARIA DE RECURSOS HÍDRICOS - SRH	Visto
Cálculo	PROJETO EXECUTIVO DE IRRIGAÇÃO POTI	Visto
Desenho	ÁREA QUIRINO MAPA DE SOLOS	Aprovo
Data	AGO /89	Nº do Arquivo
Escala(s)	1:5.000	Nº do Desenho EP-MS-04





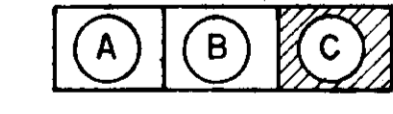
LEGENDA

- LIMITE DE MANCHA DE SOLO
- PERFIL ANALISADO
- PERFIL DE CORRELAÇÃO
- ▲ TESTE DE INFILTRAÇÃO
- TRAPAGEM

CONVENÇÕES

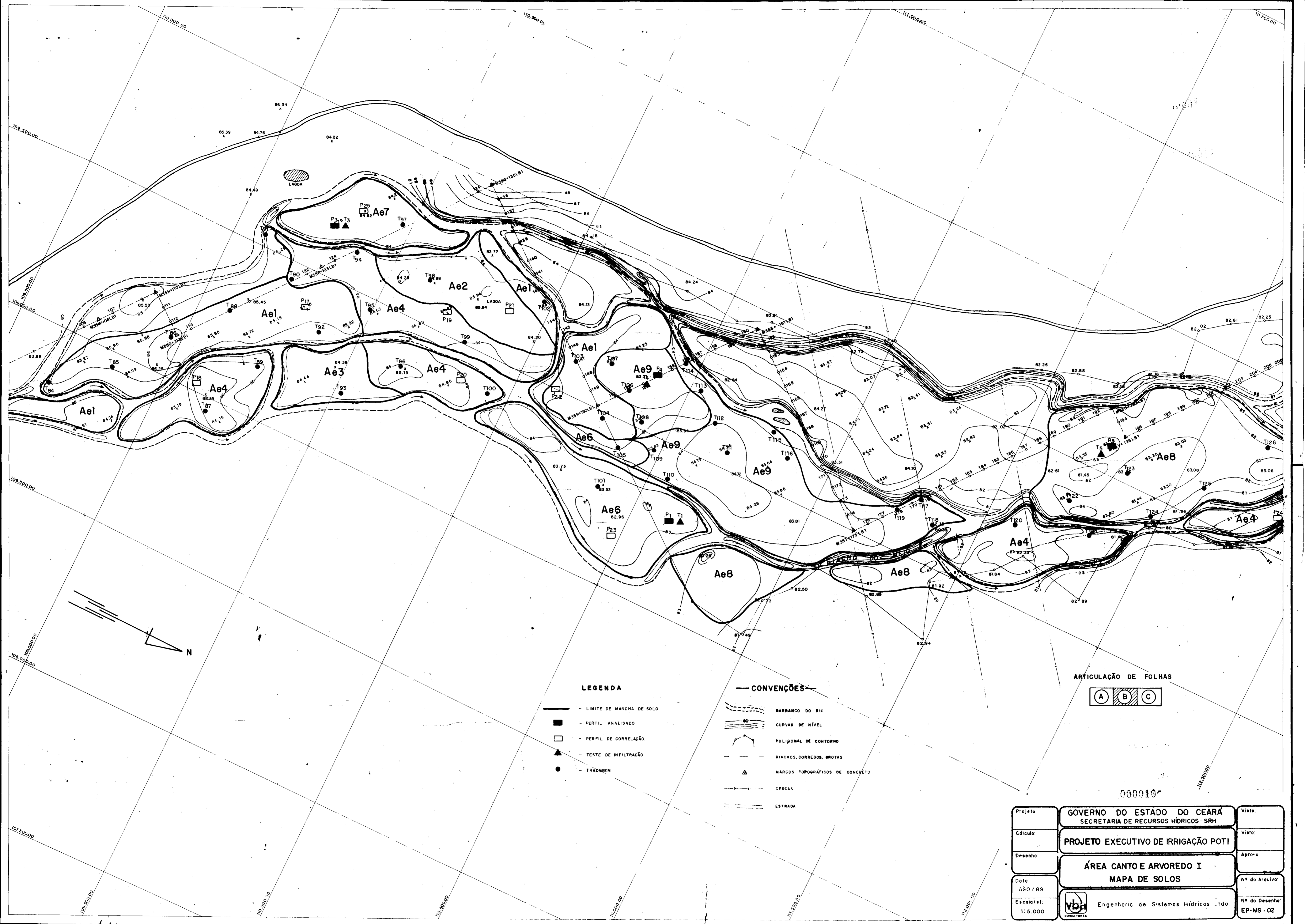
- BARRANCO DO RIO
- CURVAS DE NÍVEL
- POLIGONAL DE CONTORNO
- LINHAS, CORREGOS, BROTAS
- ▲ MARCOS TOPOGRÁFICOS DE CONCRETO
- CERCAS
- ESTRADA

ARTICULAÇÃO DE FOLHAS



000009

Projeto	GOVERNO DO ESTADO DO CEARÁ SECRETARIA DE RECURSOS HÍDRICOS - SRH	Visto:
Cálculo:	PROJETO EXECUTIVO DE IRRIGAÇÃO POTI	Visto:
Desenho:	ÁREA ARVOREDO I e II MAPA DE SOLOS	Aprova:
Data	AGO/89	Nº do Arquivo:
Escala(s)	1:5.000	Nº do Desenho:
	Engenharia de Sistemas Hídricos Ltda	EP-MS-03



LEGENDA

- LIMITE DE MANCHA DE SOLO
- PERFIL ANALISADO
- PERFIL DE CORRELAÇÃO
- ▲ TESTE DE INFILTRAÇÃO
- TRADAGEM

CONVENÇÕES

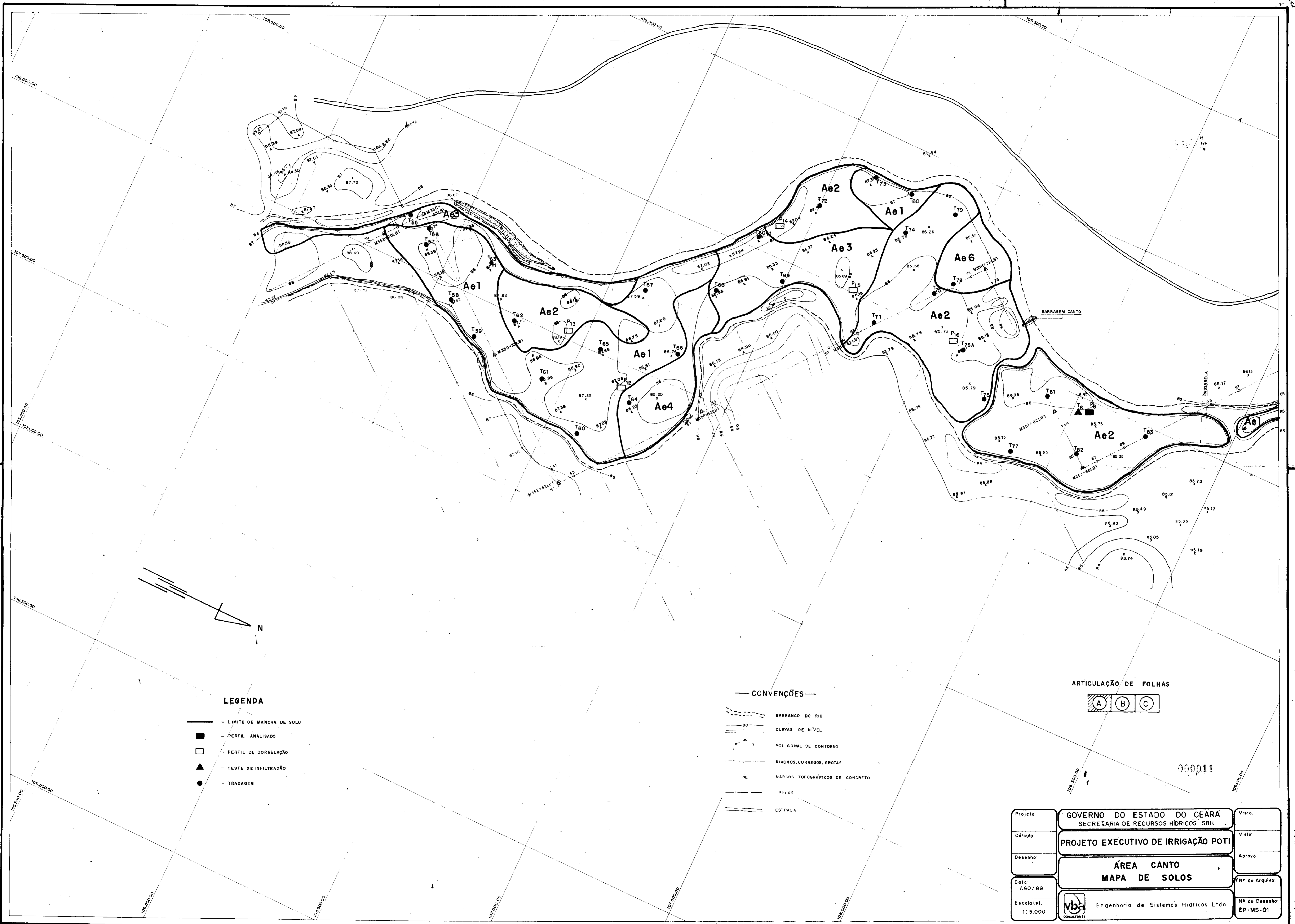
- BARRANCO DO RIO
- CURVAS DE NÍVEL
- POLIGONAL DE CONTORNO
- RIACHOS, CORREGEDOS, OBTAS
- ▲ MARCOS TOPOGRÁFICOS DE CONCRETO
- CERCAS
- ESTRADA

ARTICULAÇÃO DE FOLHAS



000010

Projeto	GOVERNO DO ESTADO DO CEARÁ SECRETARIA DE RECURSOS HÍDRICOS - SRH	Visto:
Cálculo:	PROJETO EXECUTIVO DE IRRIGAÇÃO POTI	Visto:
Desenho:	ÁREA CANTO E ARVOREDO I MAPA DE SOLOS	Aprova:
Data	AGO / 89	Nº do Arquivo:
Escala(s):	1:5.000	Nº do Desenho
	vba Engenharia de Sistemas Hídricos Ltda CONSULTORES	EP-MS-02




LEGENDA

- LIMITE DE MANCHA DE SOLO
- PERFIL ANALISADO
- PERFIL DE CORRELAÇÃO
- ▲ TESTE DE INFILTRAÇÃO
- TRADAGEM

CONVENÇÕES

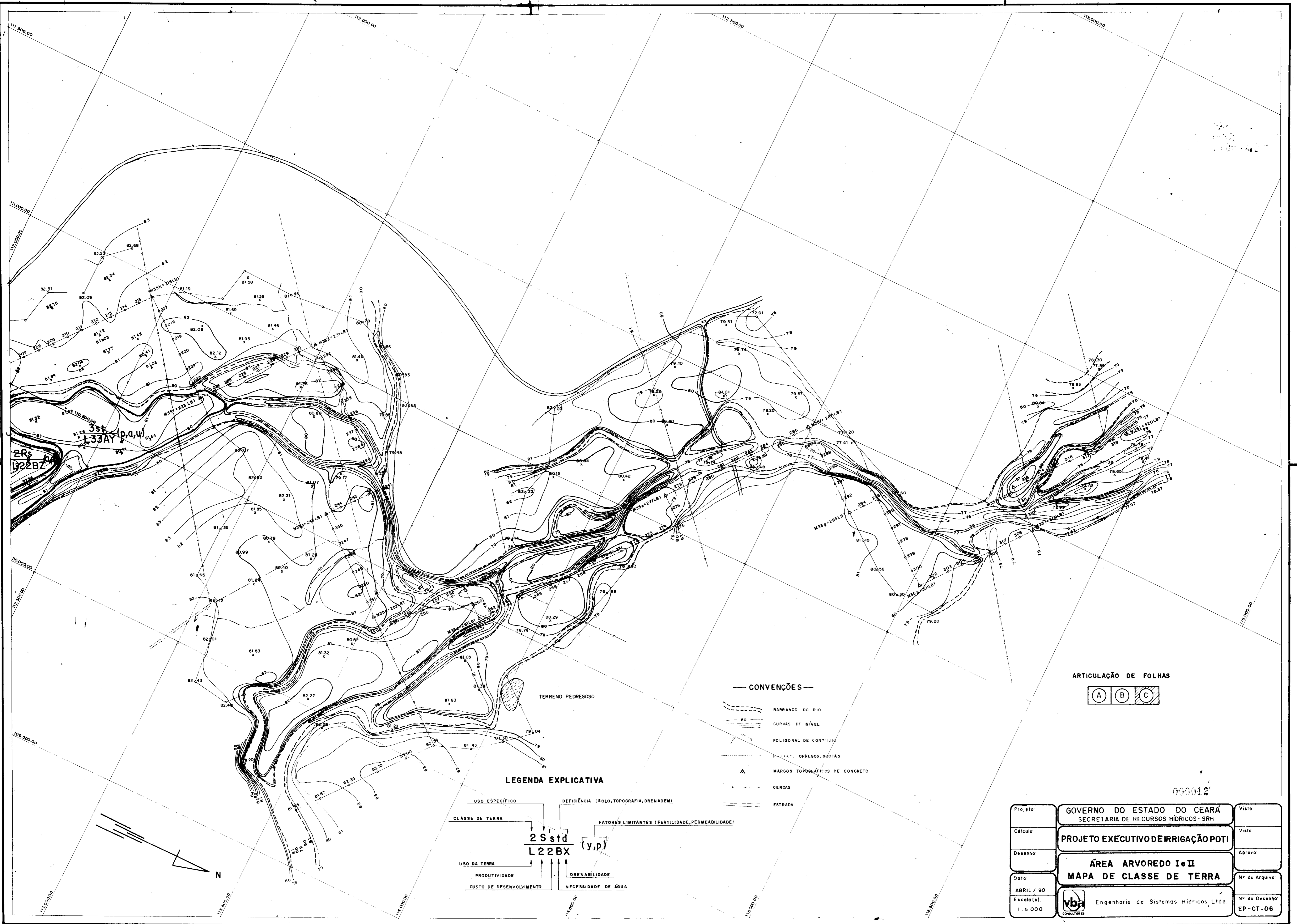
- BARRANCO DO RIO
- CURVAS DE NÍVEL
- POLIGONAL DE CONTERNO
- RIACHOS, CORREGOS, GROTAS
- MARCOS TOPOGRÁFICOS DE CONCRETO
- SALAS
- ESTRADA

ARTICULAÇÃO DE FOLHAS

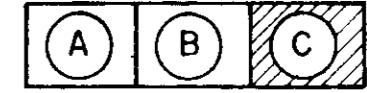


000p11

Projeto	GOVERNO DO ESTADO DO CEARÁ SECRETARIA DE RECURSOS HÍDRICOS - SRH	Visto
Código	PROJETO EXECUTIVO DE IRRIGAÇÃO POTI	Visto
Desenho	ÁREA CANTO MAPA DE SOLOS	Aprovo
Data	AGO/69	Nº do Arquivo:
Escola (s)	vba Engenharia de Sistemas Hídricos Ltda CONSULTORES	Nº do Desenho EP-MS-01



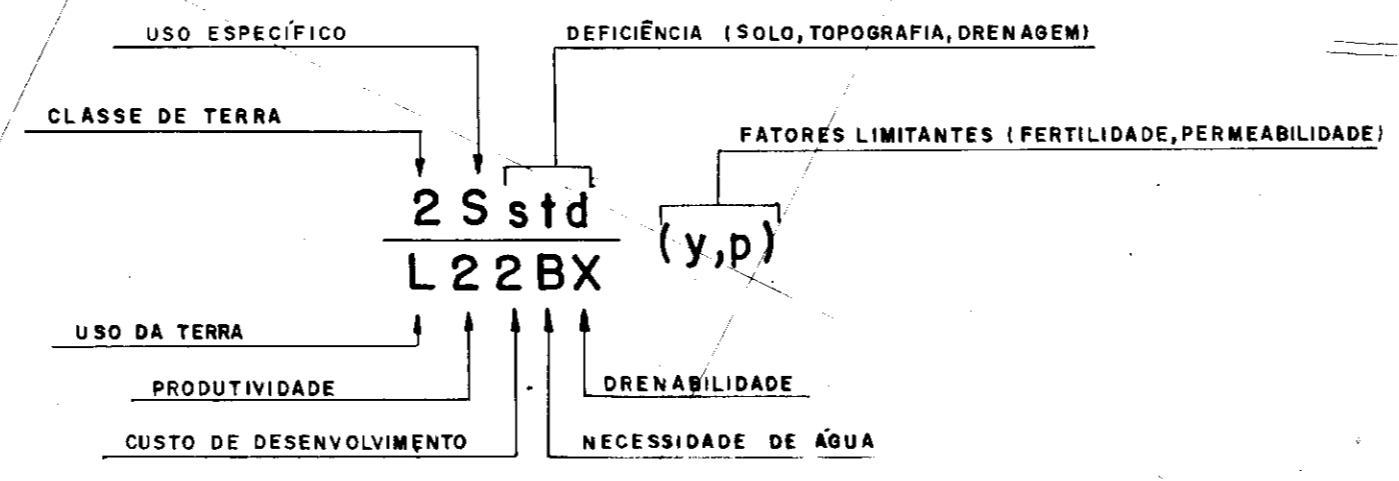
ARTICULAÇÃO DE FOLHAS



— CONVENÇÕES —

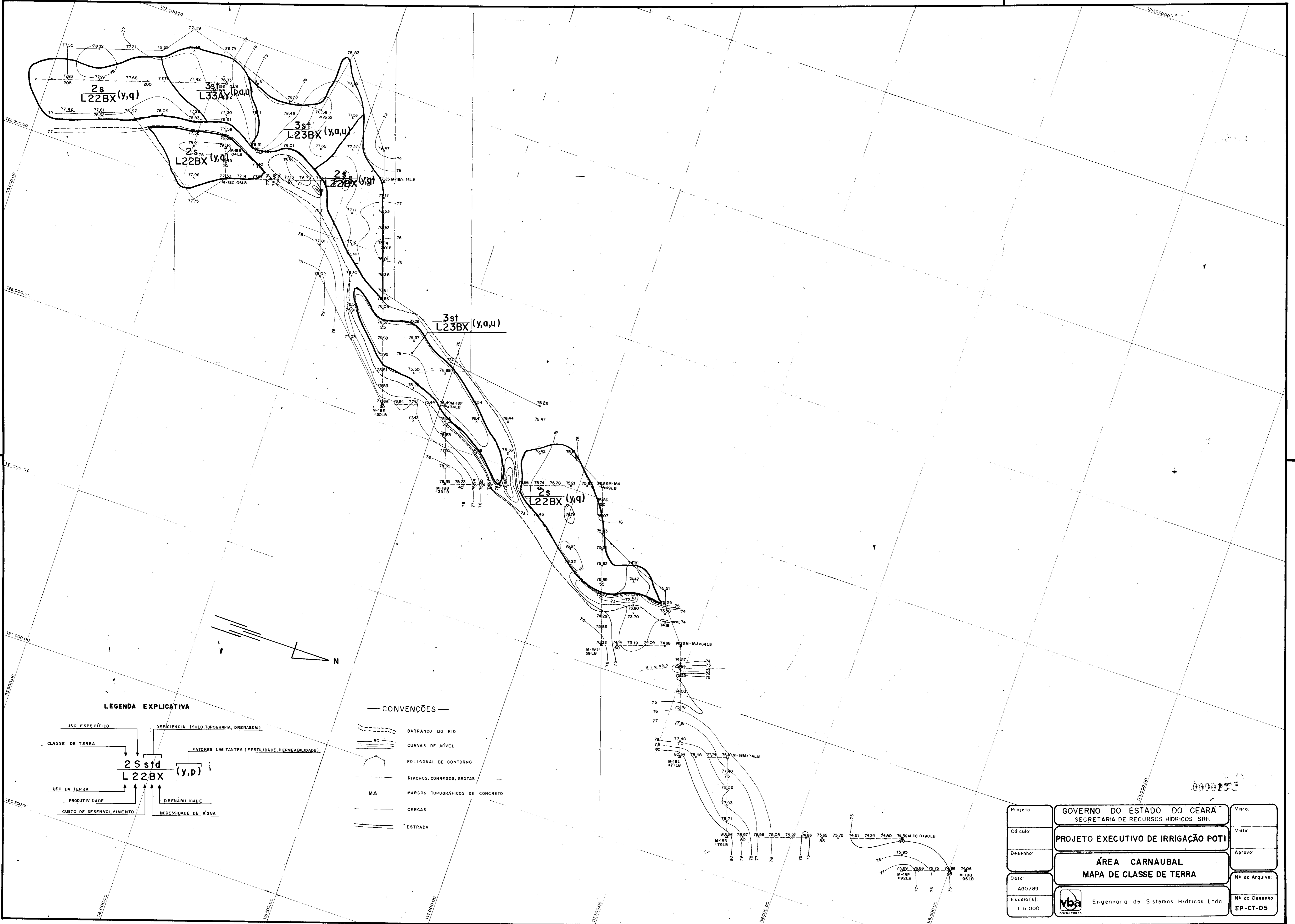
- BARRANCO DO RIO
- CURVAS DE NÍVEL
- POLIGONAL DE CONT. LÍNEA
- FENCILHA, TORREGOS, GRUTAS
- MARCOS TOPOGRÁFICOS DE CONCRETO
- CERCAS
- ESTRADA

LEGENDA EXPLICATIVA

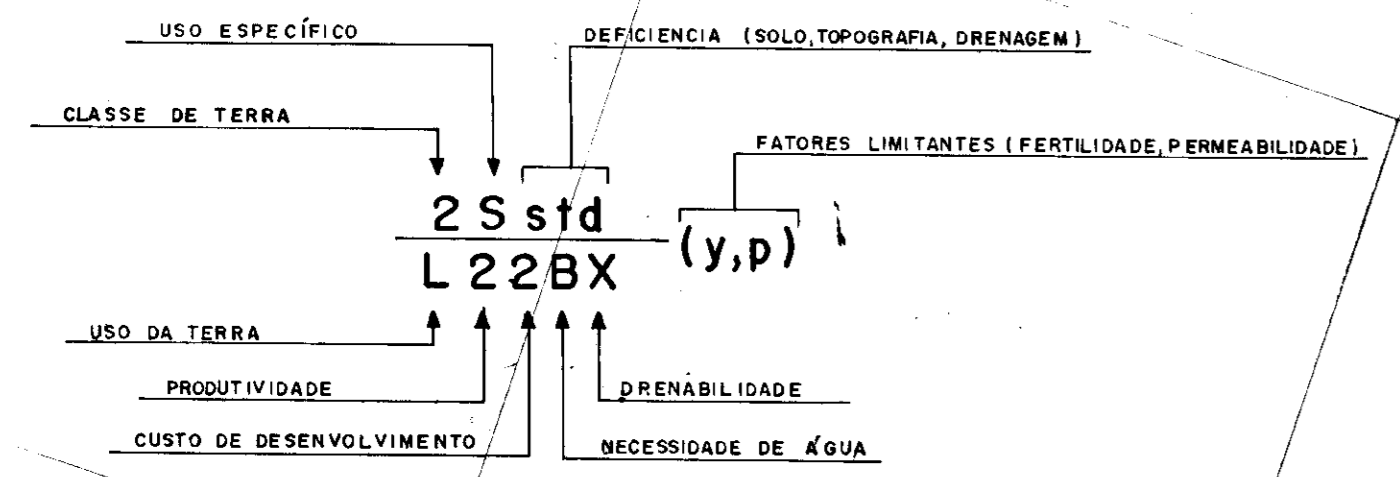


000012

Projeto	GOVERNO DO ESTADO DO CEARÁ SECRETARIA DE RECURSOS HÍDRICOS - SRH	Visão
Cálculo	PROJETO EXECUTIVO DE IRRIGAÇÃO POTI	Visão
Desenho	ÁREA ARVOREDO I e II MAPA DE CLASSE DE TERRA	Aprova
Data	ABRIL / 90	Nº do Arquivo
Escala(s)	1:5.000	Nº do Desenho
	Engenharia de Sistemas Hídricos Ltda COMPUTADORES	EP-CT-06



LEGENDA EXPLICATIVA



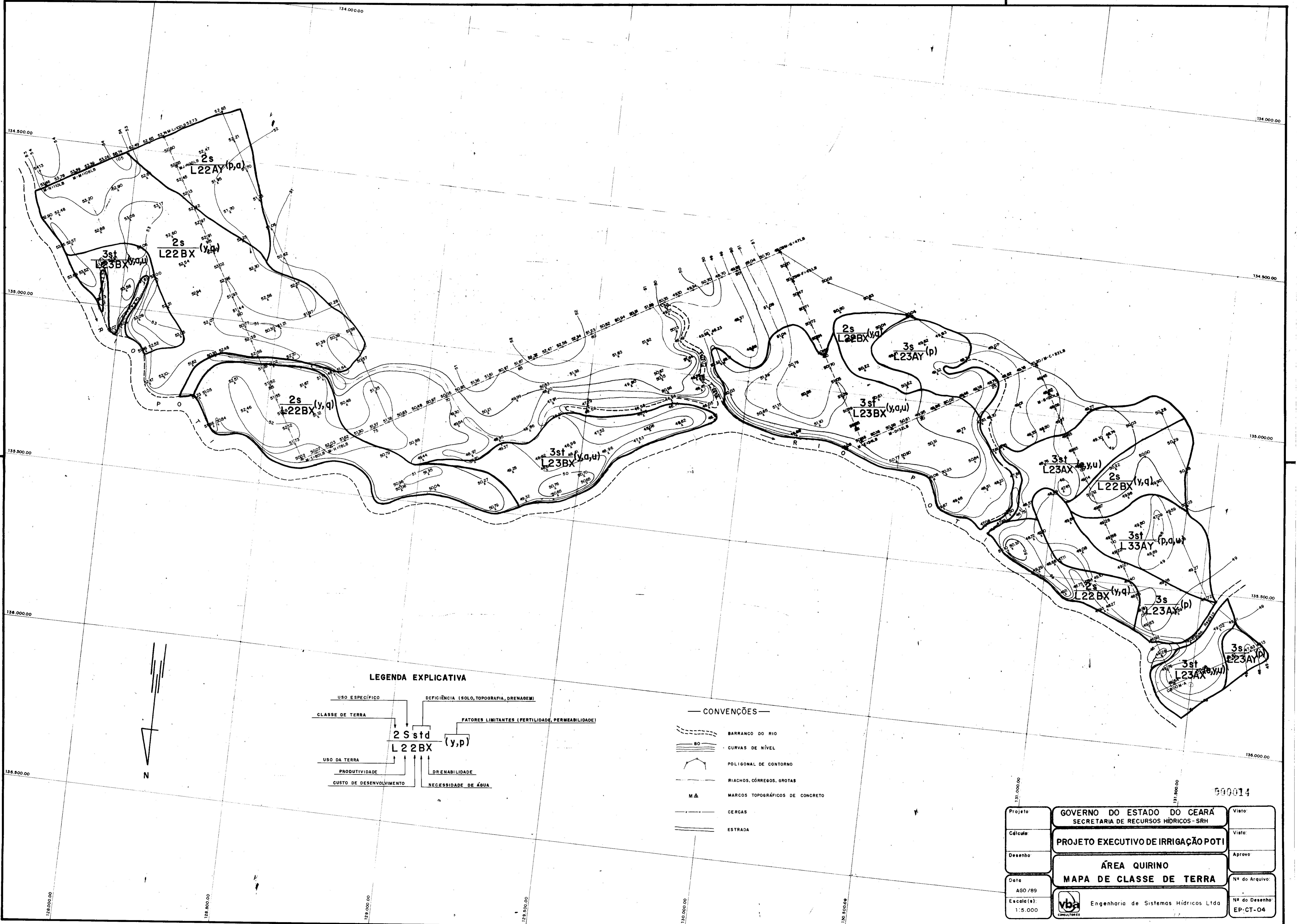
CONVENÇÕES

- BARRANCO DO RIO
- CURVAS DE NÍVEL
- POLIGONAL DE CONTORNO
- RIACHOS, CÓRREGOS, GROTAS
- MARCOS TOPOGRÁFICOS DE CONCRETO
- CERCAS
- ESTRADA

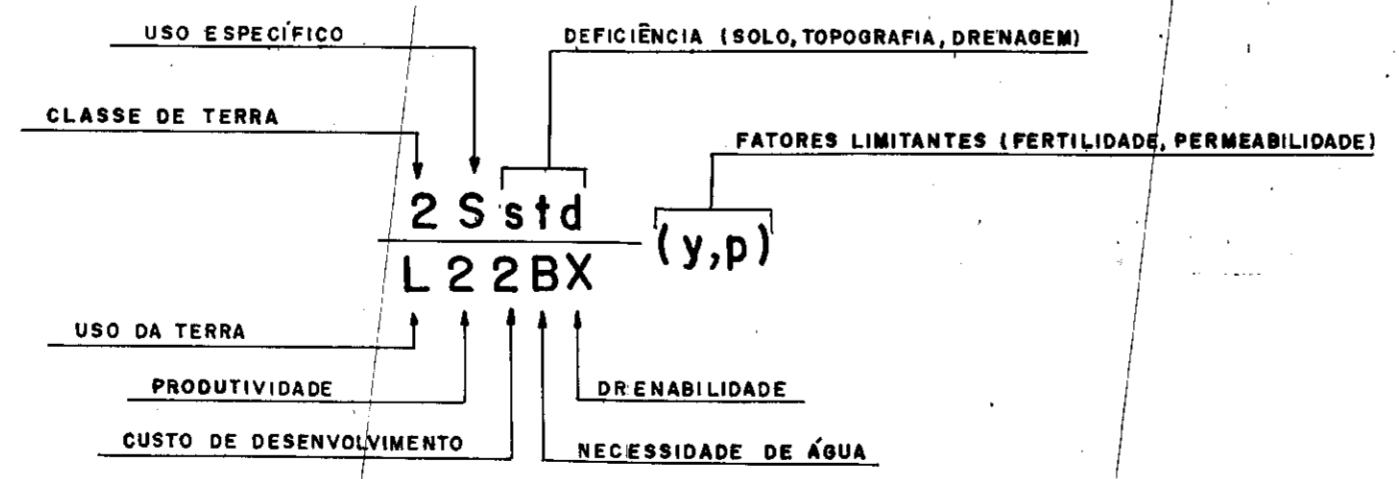
Projeto	GOVERNO DO ESTADO DO CEARÁ SECRETARIA DE RECURSOS HÍDRICOS - SRH	Visto
Código	PROJETO EXECUTIVO DE IRRIGAÇÃO POTI	Visto
Desenho	ÁREA CARNAUBAL MAPA DE CLASSE DE TERRA	Aprovo
Data	AGO/89	Nº do Arquivo
Escala(s)	1:5.000	Nº do Desenho EP-CT-05



Engenharia de Sistemas Hidricos Ltda



LEGENDA EXPLICATIVA



CONVENÇÕES

- BARRANCO DO RIO
- CURVAS DE NÍVEL
- POLIGONAL DE CONTORNO
- RIACHOS, CÓRREGOS, GROTAS
- MARCOS TOPOGRÁFICOS DE CONCRETO
- CERCAS
- ESTRADA



600014

Projeto	GOVERNO DO ESTADO DO CEARÁ SECRETARIA DE RECURSOS HÍDRICOS - SRH	Visto
Cálculo	PROJETO EXECUTIVO DE IRRIGAÇÃO POTI	Visto
Desenho	ÁREA QUIRINO MAPA DE CLASSE DE TERRA	Aprova
Data	AGO/89	Nº do Arquivo:
Escala(s)	1:5.000	Nº do Desenho: EP-CT-04



Engenharia de Sistemas Hidricos Ltda